

**UCHWAŁA NR XXIV/147/2012  
RADY GMINY W ROKIETNICY  
z dnia 11 października 2012r.**

w sprawie uchwalenia Zmiany Nr 1/2010 Studium Uwarunkowań i Kierunków Zagospodarowania Przestrzennego Gminy Rokietnica.

Na podstawie art. 18 ust. 2 pkt 5 i art. 40 ust. 1 ustawy z dnia 8 marca 1990r o samorządzie gminnym / Dz. U z 2001r Nr 142 poz. 1591 z późn. zm./ oraz art.12 ust.1 w związku z art. 27 ustawy z dnia 27 marca 2003r. o planowaniu i zagospodarowaniu przestrzennym / j.t. dz. U z 2012r poz. 647/,

**Rada Gminy w Rokietnicy  
uchwala, co następuje:**

§1. Uchwala się Zmianę Nr 1/2010 Studium Uwarunkowań i Kierunków Zagospodarowania Przestrzennego Gminy w Rokietnicy, przyjętego Uchwałą Nr XXIII/117/2001 Rady Gminy w Rokietnicy z dnia 27 marca 2001r, dla Zagospodarowania odwiertów gazowych „Maćkowice 2-3”, terenu położonego w Gminie Rokietnica.

§2. Załącznikami do niniejszej uchwały są :

1. Jednolity tekst Studium Uwarunkowań i Kierunków Zagospodarowania Przestrzennego Gminy Rokietnica- Kierunki Zagospodarowania Przestrzennego wraz z uwarunkowaniami w formie graficznej i opisowej sporządzonymi dla terenów objętych Zmianą Nr 1/2010 Studium oraz uzasadnieniem i syntezą ustaleń Zmiany Nr 1/2010 Studium - załącznik Nr 1.

2. Jednolity rysunek Studium Uwarunkowań i Kierunków Zagospodarowania Przestrzennego Gminy Rokietnica- Kierunki Zagospodarowania Przestrzennego, w skali 1: 10 000- załącznik Nr 2 oraz Infrastruktura i Kierunki Zagospodarowania- Polityka Przestrzenna, w skali 1: 10 000- załącznik Nr 3.

§3. Wykonanie uchwały zleca się Wójtowi Gminy Rokietnica

§4. Uchwała wchodzi w życie z dniem podjęcia.

**PRZEWODNICZĄCY  
RADY GMINY ROKIETNICA**

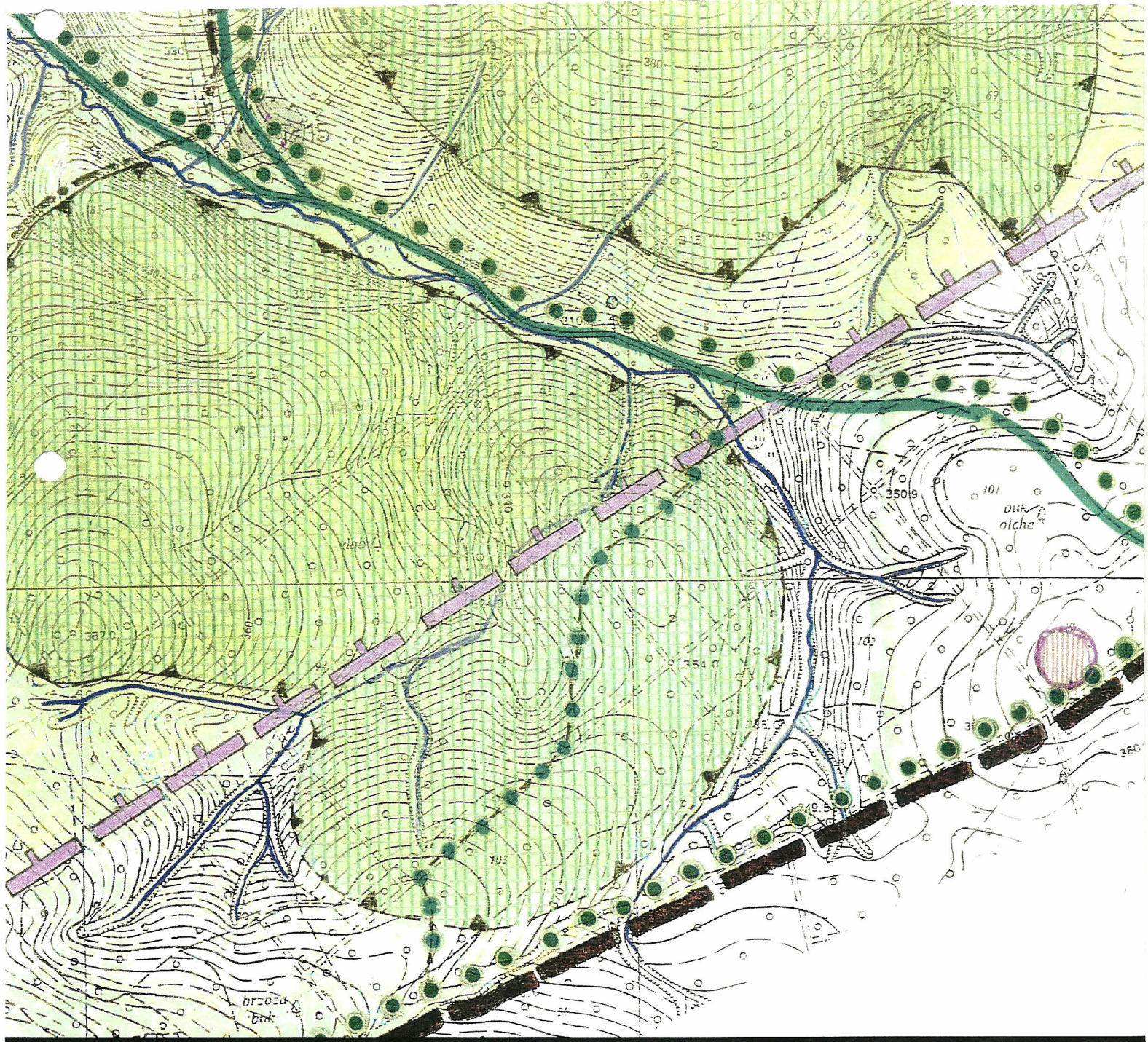
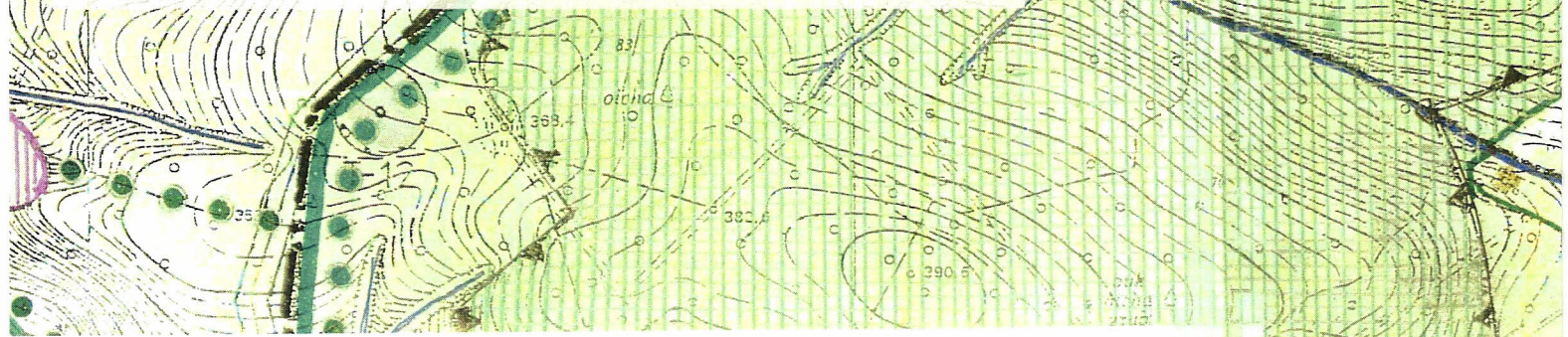
*Jerzy Kondrat*



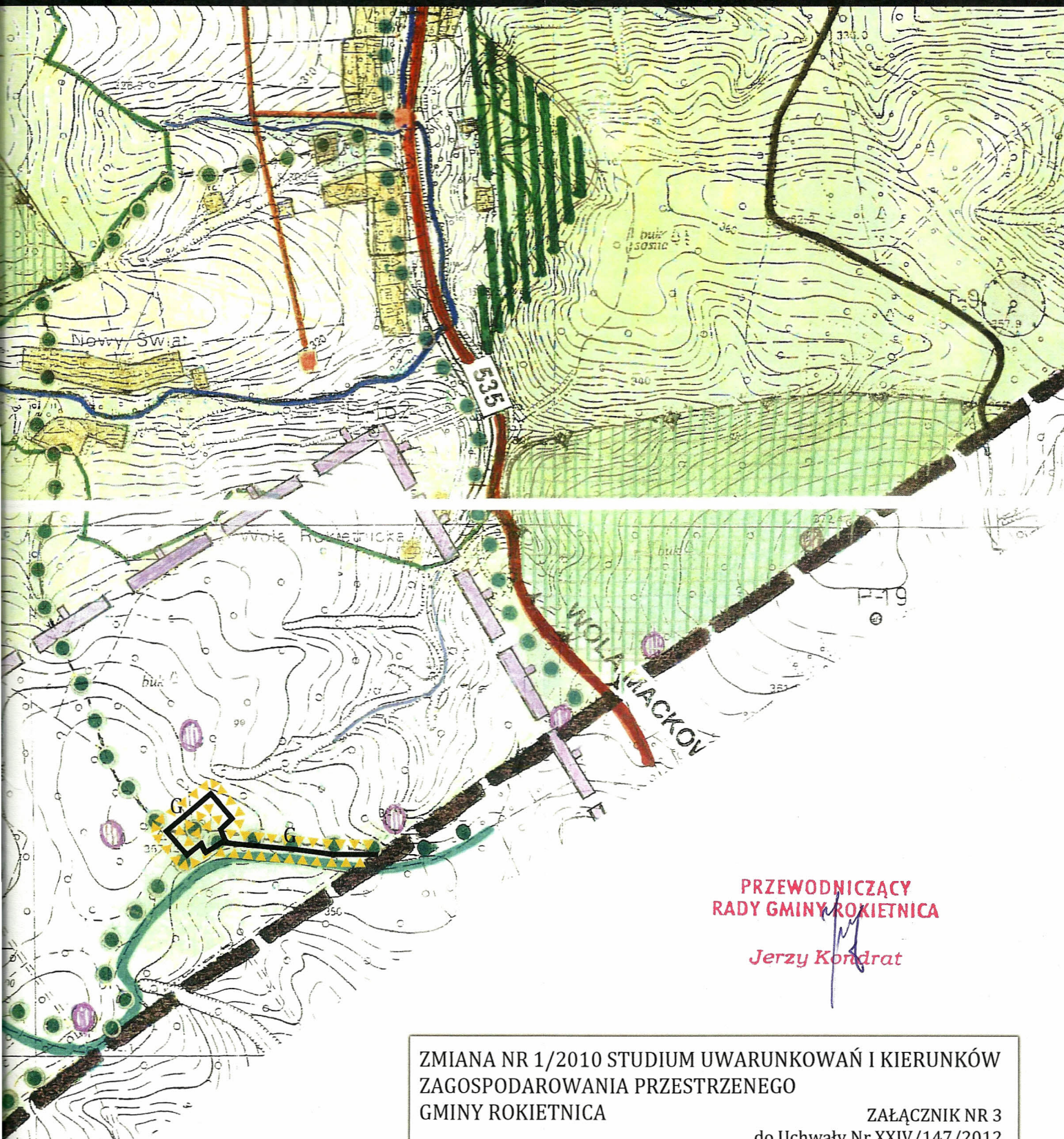
# STUDIUM UWARUNKOWAŃ I KIERUNKÓW ZAGOSPODAROWANIA PRZESTRZENNEGO GMINY ROKIETNICA

INFRASTRUKTURA I KIERUNKI ZAGOSPODAROWANIA  
POLITYKA PRZESTRZENNA

SKALA 1:10 000







**PRZEWODNICZĄCY  
RADY GMINY ROKIETNICA**

*Jerzy Kondrat*

**ZMIANA NR 1/2010 STUDIUM UWARUNKOWAŃ I KIERUNKÓW  
ZAGOSPODAROWANIA PRZESTRZENEGO  
GMINY ROKIETNICA**

**ZAŁĄCZNIK NR 3  
do Uchwały Nr XXIV/147/2012  
RADY GMINY ROKIETNICA  
z dnia 11 października 2012r.**

**OZNACZENIA**



Obszar objęty zmianą Nr.1/2010  
Studium Uwarunkowań i Kierunków Zagospodarowania  
Przestrzennego Gminy Rokietnica dla Zagospodarowania  
odwiertów gazowych "Maćkowiec 2-3" terenu położonego  
w Gminie Rokietnica