

**UCHWAŁA NR XXII/162/2021**  
**RADY GMINY W ROKIETNICY**  
z dnia 23 marca 2021 r

w sprawie przystąpienia do sporządzenia miejscowego planu zagospodarowania przestrzennego „Tuligłowy- Chorzów” oraz do sporządzenia miejscowego planu zagospodarowania przestrzennego „Czelatycy – 1”.

Na podstawie art. 18 ust. 2 pkt 5 ustawy z dnia 8 marca 1990 r. o samorządzie gminnym (t.j. Dz. U. z 2020 r. poz. 713 z późn. zm., poz.1378) i art. 14 ust. 1 i 2 ustawy z dnia 27 marca 2003 r. o planowaniu i zagospodarowaniu przestrzennym (t.j. Dz. U. 2020 r. poz. 293 z późn. zm. ), Rada Gminy w Rokietnicy

**uchwała co następuje:**

§ 1

1. Przystępuje się do sporządzenia miejscowego planu zagospodarowania przestrzennego „Tuligłowy- Chorzów” oraz do sporządzenia miejscowego planu zagospodarowania przestrzennego „Czelatycy – 1”.
2. Granice terenu objętego sporządzeniem miejscowego planu zagospodarowania przestrzennego „Tuligłowy- Chorzów” oznaczono na załączniku graficznym nr 1 do niniejszej uchwały.
3. Granice terenu objętego sporządzeniem miejscowego planu zagospodarowania przestrzennego „Czelatycy – 1” oznaczono na załączniku graficznym nr 2 do niniejszej uchwały.

§ 2


Przedmiotem opracowania jest przeznaczenie terenu pod otwory wiertnicze gazu ziemnego wraz z urządzeniami infrastruktury technicznej.

§ 3

Wykonanie niniejszej uchwały powierza się Wójtowi Gminy Rokietnica.

§ 4


Uchwała wchodzi z dniem podjęcia.

**Przewodniczący**  
**Rady Gminy Rokietnica**  
  
**mgr inż. Edward Jakubas**

## Uzasadnienie

W związku z wnioskami Polskiego Górnictwa Naftowego i Gazownictwa SA Oddział Geologii i Eksploatacji w Warszawie Dział Przygotowania i Obsługi Wierceń w Sanoku znak. DRW/SANOK/2211.9(1)21/AZ z dnia 22.02.2021 dotyczących sporządzenia Miejscowych Planów Zagospodarowania Przestrzennego dla odwiertów „Czelatycy -1” na działkach o nr. wg ewid. gruntów 2079, 2080, 2081, 2082, 2083, 2084, 2085, 2086, 2088, 2089, 2090, 2091 obręb 0001 Czelatycy oraz odwiert „Chorzów” na działkach o nr. wg ewid. gruntów 673, 676, 677, 700/2, 703, 704, 705, 706 obręb 0004 Tuligłowy zgodnie art. 14 ust. 1, 2 ustawy z dnia 27 marca 2003 r. o planowaniu i zagospodarowaniu przestrzennym (t.j. Dz. U. 2020 r. poz. 293 z późn. zm.), obowiązkiem Rady Gminy w Rokietnicy jest podjęcie działań zmierzających do sporządzenia Miejscowych Planów Zagospodarowania Przestrzennego dla realizacji w/w inwestycji celu publicznego o znaczeniu ponadlokalnym.

W związku z usytuowaniem wnioskowanych terenów w obszarze górniczym „Przemysł-1” nie zachodzi konieczność dokonania zmiany w obowiązującym Studium Uwarunkowań i Kierunków Zagospodarowania Przestrzennego Gminy Rokietnica.

  
Przewodniczący  
Rady Gminy Rokietnica  
mgr inż. Edward Jakubas



Lzr-LIII ŁIII 2064 RII

# MAPA LOKALIZACYJNA PADU "CZELATYCE" POD WIERCENIE OTWORÓW WIERTNICZYCH W MIEJSCOWOŚCI CZELATYCE, GM. ROKIETNICA

skala 1:2000

obręb: czelatyce  
jednostka ewidencyjna: Rokietnica

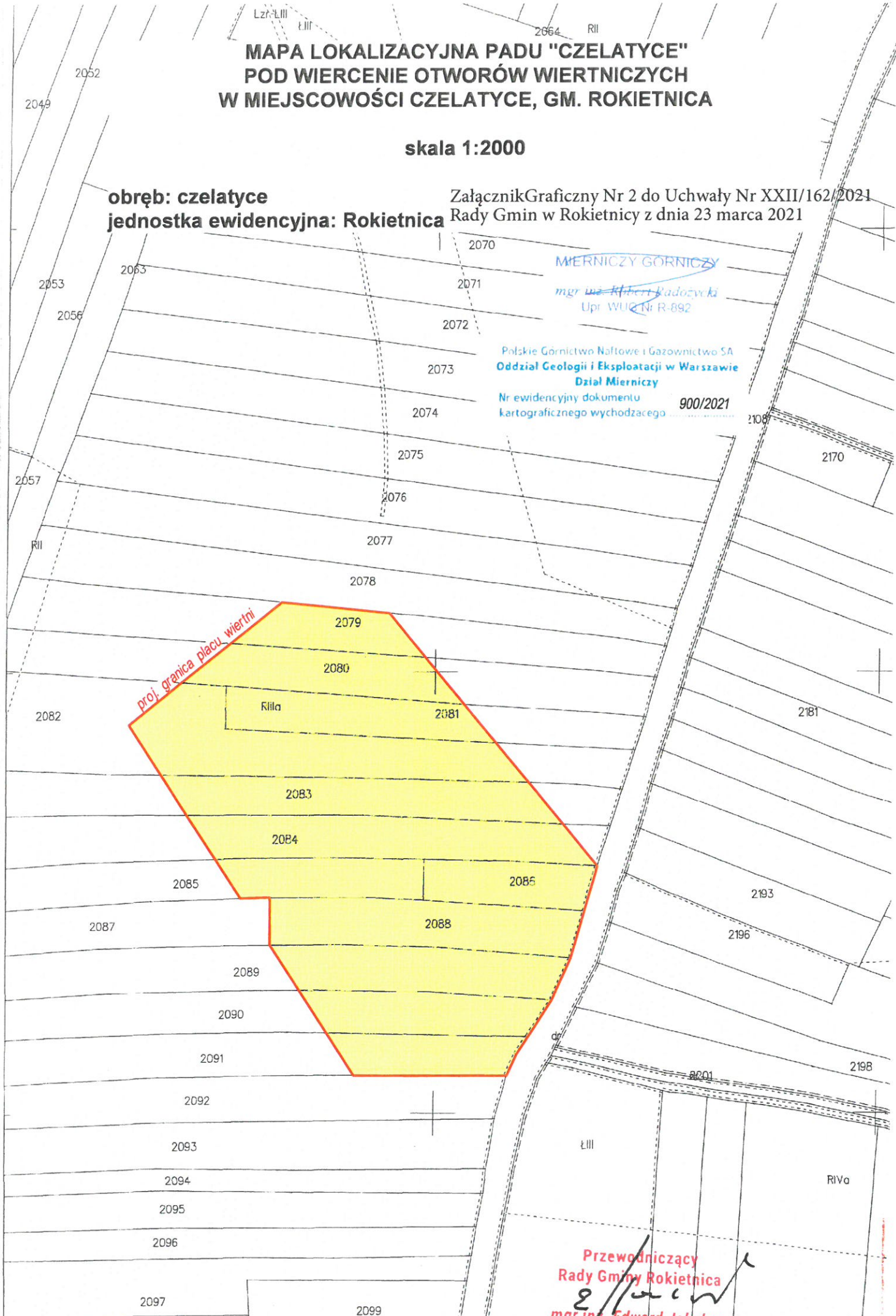
Załącznik Graficzny Nr 2 do Uchwały Nr XXII/162/2021  
Rady Gmin w Rokietnicy z dnia 23 marca 2021

MIERNICZY GÓRNICZY

*mgr inż. Robert Badożycki*  
Upr. WUG Nr R-892

Polskie Górnictwo Naftowe i Gazownictwo SA  
Oddział Geologii i Eksploatacji w Warszawie  
Dział Mierniczy  
Nr ewidencyjny dokumentu 900/2021  
kartograficznego wychodzącego

proj. granica placu wiertni



Przewodniczący  
Rady Gminy Rokietnica  
*Edward Jakubas*  
mgr inż. Edward Jakubas